

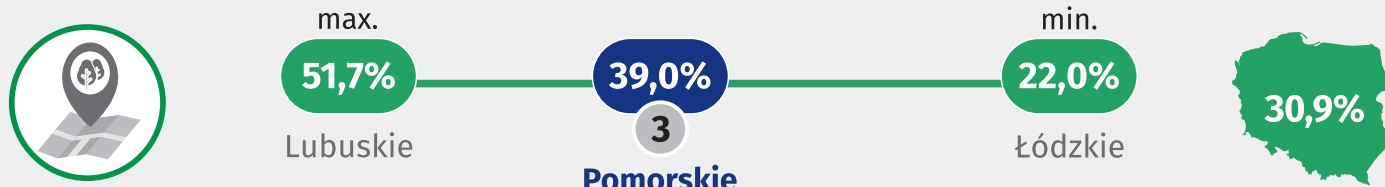


21 MARCA ŚWIATOWY DZIEŃ LASU

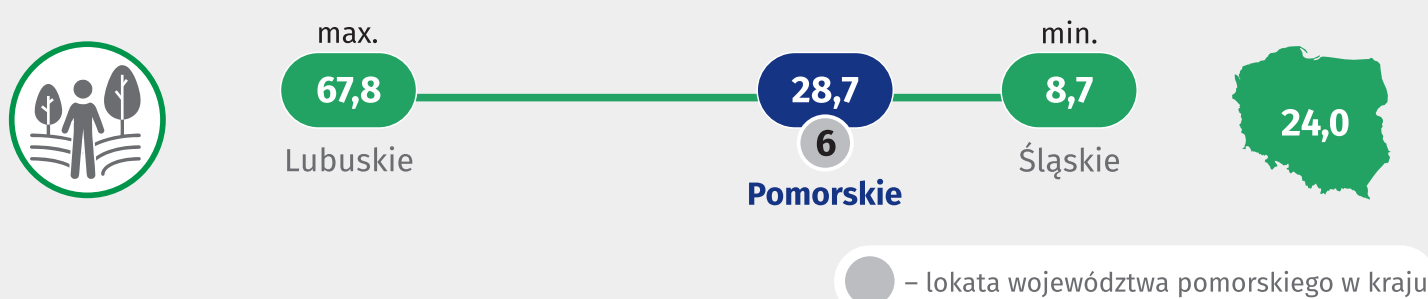
@gdansk_stat gdansk.stat.gov.pl

Dane dla województwa pomorskiego za 2017 r.
Stan w dniu 31 XII

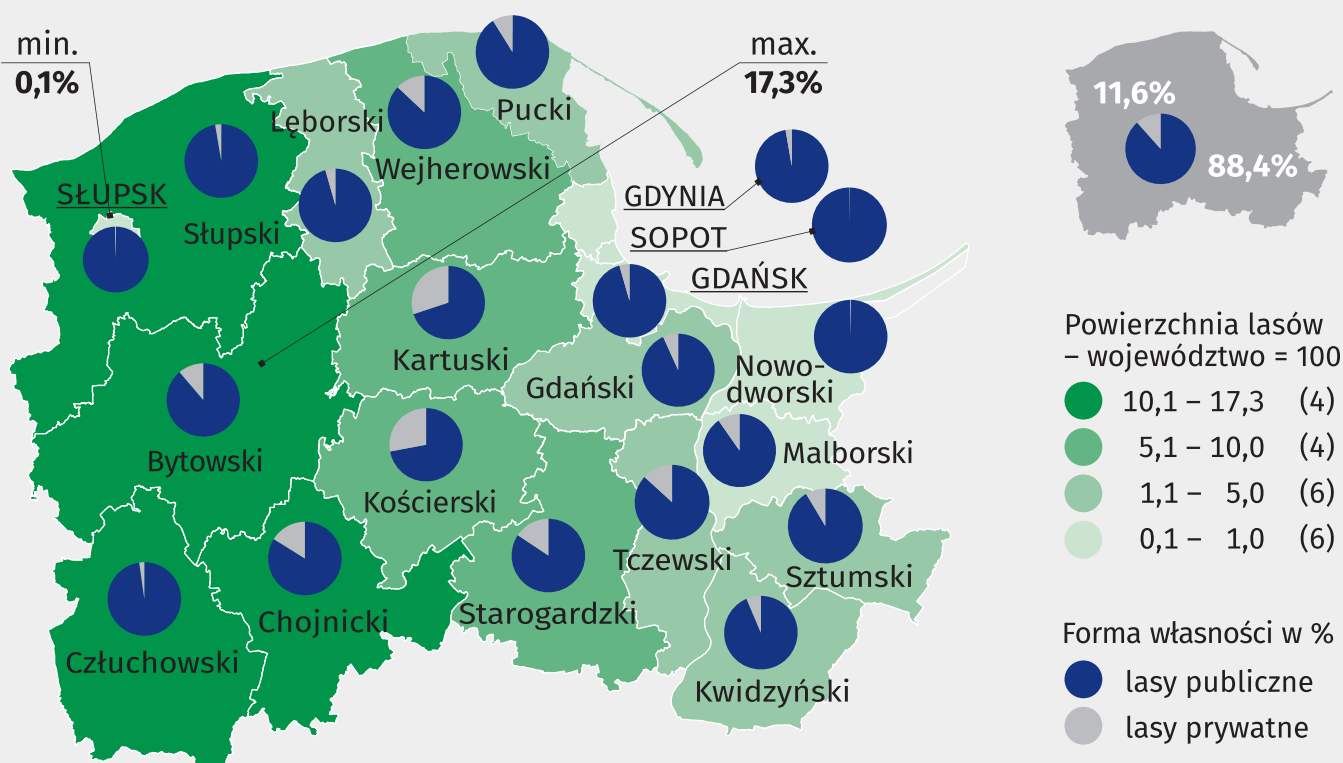
Udział powierzchni gruntów leśnych w powierzchni lądowej województwa



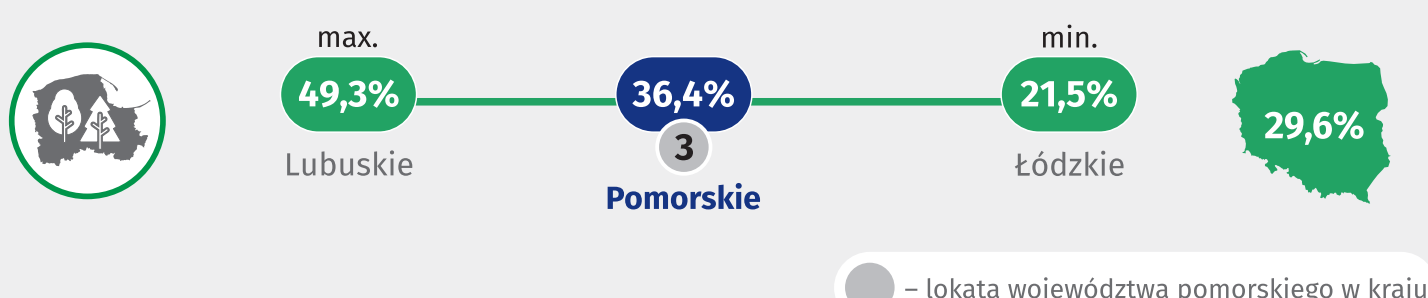
Powierzchnia lasów na 1 mieszkańca w arach



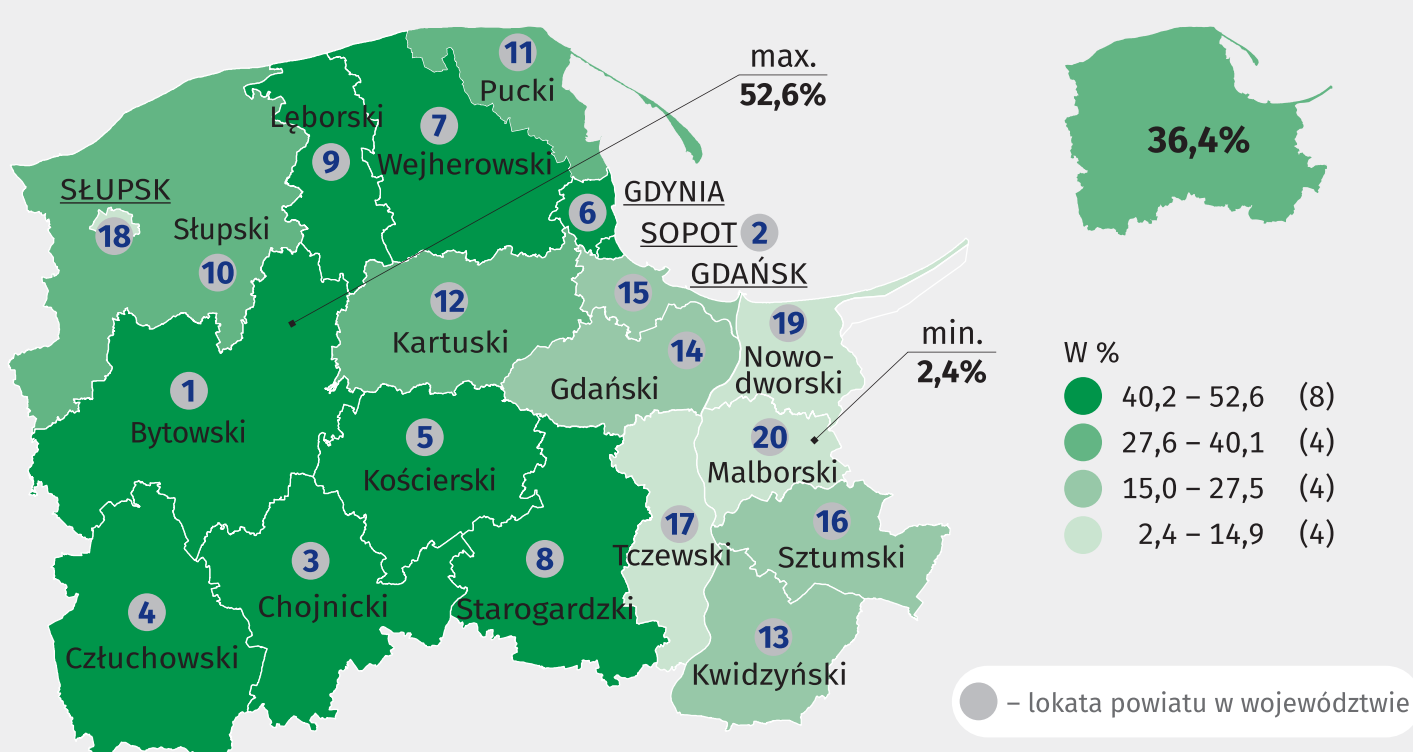
Powierzchnia lasów według form własności i powiatów



Lesistość



Lesistość według powiatów



Zadrzewienia

Sadzenie w szt.

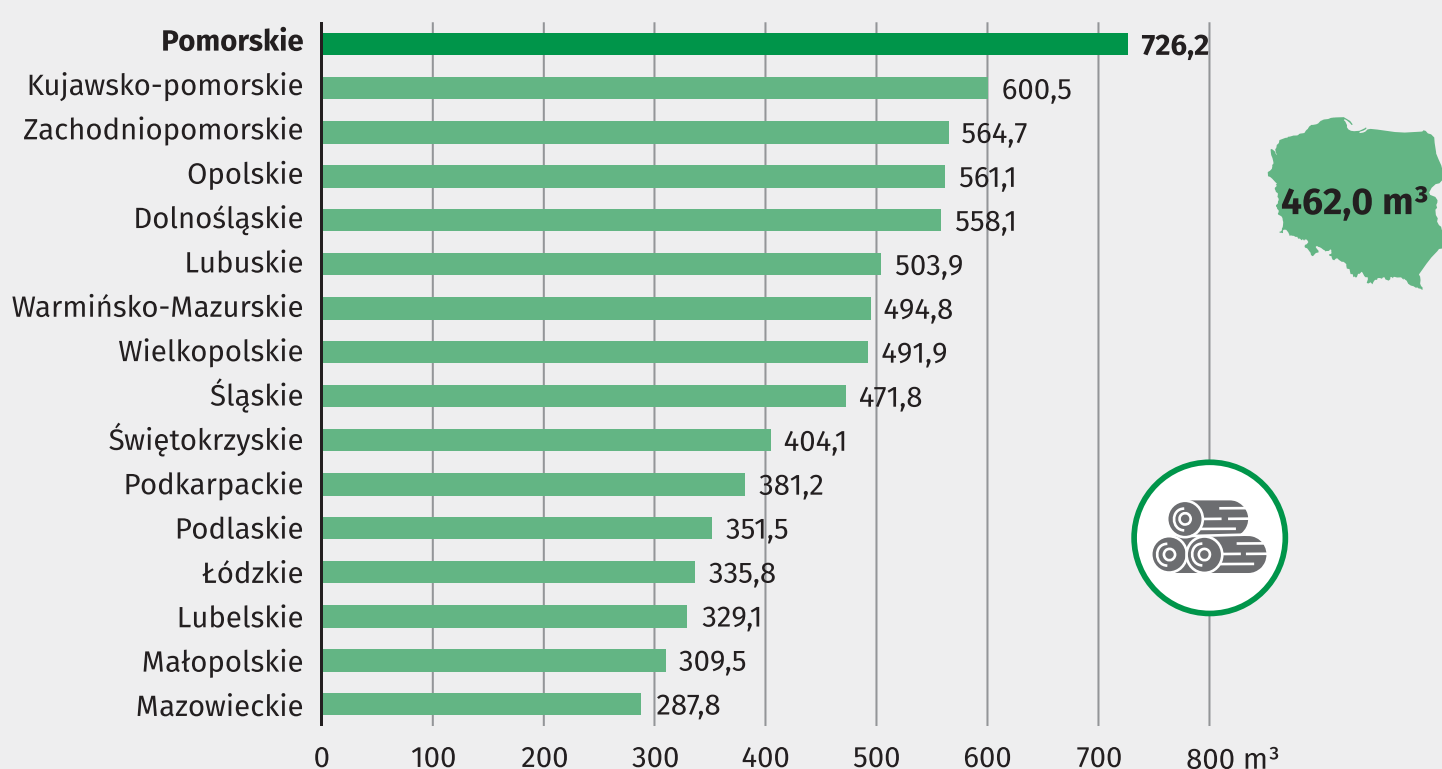


Powierzchnia leśna według składu gatunkowego




Źródło: Wielkoobszarowa inwentaryzacja stanu lasów (2012-2017), Biuro Urządzania Lasu i Geodezji Leśnej.

Pozyskanie drewna (grubizny) na 100 ha powierzchni lasów według województw (w ciągu roku)



Pożary w lasach



Źródło: Instytut Badawczy Leśnictwa.

Przy publikowaniu danych US prosimy o podanie źródła

Opracowanie merytoryczne i skład komputerowy: Pomorski Ośrodek Badań Regionalnych, Referat Analiz i Opracowań Zbiorczych

Źródło grafik: <https://thenounproject.com/>

Fot. Małgorzata Kloz